

TOEKOMSTVISIE RHEDERLAAG WATERPAREL AAN DE IJSSEL

I G O R

INTEGRAAL GEBIEDSOVERLEG RHEDERLAAG

Richting voor het Rhederlaag!

Met trots presenteert het Integraal Gebiedsoverleg Rhederlaag (IGOR) haar visie op de ontwikkeling van het Rhederlaag voor de komende 20 jaar. Het gebied is een kenmerkend voorbeeld van hoe we in Nederland al polderend in de laatste decennia het fraaie rivierlandschap naar onze hand hebben gezet. Landbouw en industrie langs een sterk meanderende IJssel, met aan haar oevers de rivierdorpen Angerlo, Giesbeek en Lathum, maakten plaats voor natuur en recreatie. Doel was de recreatiedruk op de Veluwe te verminderen en te voorzien in de behoefte aan dagrecreatie in de Liemers en Arnhem. Deze ontwikkelingen brachten vanaf het begin naast enthousiasme ook twijfels over haalbaarheid en wenselijkheid bij bestuurders, inwoners, ondernemers en gebruikers van het gebied. Realisering van het Rhederlaag vroeg om een goed samenspel met overheden en particulieren. Nu, in 2019, werkt het IGOR nog steeds vanuit deze basisgedachte.

Trots is het IGOR op de samenwerking met een brede vertegenwoordiging van het gebied in haar eigen geledingen: dorps- en andere belangenorganisaties, recreatie- en andere ondernemers en verenigingen.

Deze trots vertaalt zich in onze missie: de verbondenheid van het IGOR met het gebied en de bereidheid om zich zo zeer in te zetten, komen voort uit de passie voor de totstandkoming van een duurzaam en evenwichtig Rhederlaag én daarmee ook het behoud van het uitloopegebied en de leefbaarheid in de dorpen Giesbeek, Lathum en het buitengebied. Zodat ook de kinderen van de huidige generatie zullen genieten van de mooiste waterparel van Oost-Nederland! Resultaat is na een Notitie van Uitgangspunten in 2017 nu deze sprankelende én richtinggevende toekomstvisie.

De haalbaarheid van onze toekomstvisie is mede te danken aan de goede samenwerking met de publieke partijen: het Rivierklimaatpark, Rijkswaterstaat, Provincie Gelderland en Gemeente Zevenaar. We hebben een positie verworven als klankbord voor deze overheden. Zij hebben op hun beurt onze honger naar vigerend en toekomstig beleid en onderliggende onderzoeken serieus genomen. Hierdoor zijn wij in staat geweest een toekomstvisie te ontwikkelen die tegelijkertijd strategisch en op onderdelen concreet, inspirerend en realistisch is. Graag zetten wij deze lijn voort!

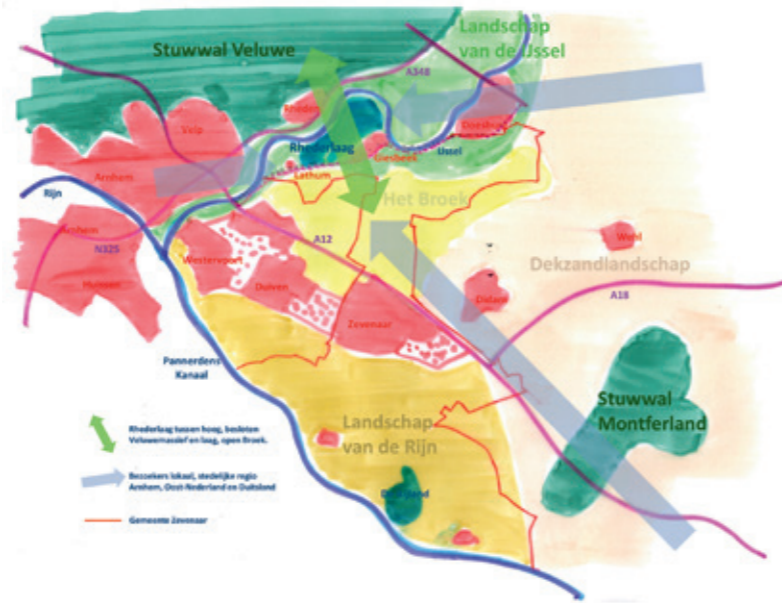
Veel plezier bij het bekijken van deze brochure.
Wij zijn benieuwd naar uw reactie!

LOCATIE

Zeshonderd hectare watersport en recreatie. Daarvan driehonderd zestig hectare water in de Lathumse plas, Gieseplas en Valeplas. Op de achtergrond het imposante Veluwemassief en op de voorgrond het open Broekgebied. De karakteristieke IJsseldorpen Lathum en Giesbeek in de flanken. Dat is het Rhederlaag! Het grootste watersportgebied van Oost-Nederland!

De bezoekers komen uit de directe omgeving, uit de nabije stedelijke regio, maar ook uit het oosten van het land en uit Duitsland. Het gebied is over de weg zowel voor Nederlandse als Duitse bezoekers goed ontsloten. Het Rhederlaag is het eerste grote watersportgebied na de Duitse grens.

Ruim 600.000 bezoekers komen jaarlijks naar het Rhederlaag. Dit zijn dagrecreanten, leden van watergebonden verenigingen, gasten van de verblijfsrecreatieparken, mensen met een ligplaats in één van de havens en natuurlijk de bewoners van Lathum en Giesbeek in hun dagelijkse ommetjes en fietstochten. Voor al deze mensen streeft het IGOR naar een duurzaam en evenwichtig Rhederlaag.



DRAGERS

- Leefbaarheid, voorzieningen en werkgelegenheid in Lathum en Giesbeek vanuit het gebied Rhederlaag
- Een goede ontsluiting (boot, auto, fiets, voet, paard) en vindbaarheid
- Een prettig welkom (gastvrijheid)
- Een bruisend verenigingsleven rondom het Rhederlaag
- Samenwerking van gebiedspartijen binnen het IGOR
- Samenwerking met belanghebbenden en overheden op hoger schaalniveau
- Aansluiting op sfeer en cultuur in Lathum en Giesbeek

SOCIAAL

- Attractieve watersportrecreatie op het Rhederlaag voor recreanten en toeristen (regionaal, (inter-) nationaal), zowel verblijfsrecreatie als dagrecreatie
- Watersportgekoppelde bedrijvigheid (o.a. bootonderhoud, brandstof, stalling, veerpont)
- Horecaondernemingen op verschillende plaatsen
- Werkgelegenheid in Lathum en Giesbeek
- Klimaatveilig en duurzaam wonen en werken
- Goed en slim georganiseerd onderhoud en beheer
- Vergroten van naamsbekendheid en gastvrijheid van het gebied

ECONOMISCH

- Ruimtelijk contrast tussen bebost Veluwemassief, intiem IJsseldal, weids Rhederlaag en open agrarisch Broekgebied
- Kleinschaligheid van Lathum en Giesbeek, verbonden met de IJssel
- Cultuurhistorische objecten met hun verhalen over het IJsseldal
- Zichtlijnen over het water en op het beboste Veluwemassief
- Oude IJsselloop met zijn eilanden, oevers en bijbehorende biodiversiteit
- Hoge waterkwaliteit
- Publieke toegankelijkheid tot het water en zichtplekken

LANDSCHAPPELIJK



TOEKOMSTPERSPECTIEF RHEDERLAAG



Zonering: Duidelijke zonering met gradaties in gebruiksintensiteit. Samen bepalen de zones de identiteit en kwaliteit van het hele gebied.

Entrees: Vier entrees voor verschillende vervoersstromen hebben een herkenbare uitstraling en bieden duidelijke informatie over routing en mogelijkheden.

Lathumse Hoek (1): Groene hoofdentree naar de noordoever met voldoende parkeerterruimte en veilig gescheiden verkeersstromen. Attractief startpunt voor verdere verkenning door combinatie van Koppenwaard, Rhederlaagse water, horeca, TOPlocatie en agrarisch gebruik van de gronden.

Marsweg (2): Een veilige weg leidt de duizenden automobilisten vanuit de Lathumse Hoek naar de noordoever. Aan het einde ligt een rotonde voor een soepele verkeersafwikkeling.

Vrijliggende fiets- en wandelroute: Rond het hele Rhederlaag ligt een vrijliggende fiets- en voetpad. Dit geeft spectaculair zicht over het water en een fraaie verbinding met Rhenen centrum door het verplaatste en jaarrond varende IJsselveer.

Oevers: Een groot deel van de oevers is openbaar toegankelijk voor bezoekers.

Verblijfsrecreatie: Op de noordoever liggen drie eigentijdse, hoogkwalitatieve verblijfsrecreatieparken (3) met jachthavens en dagattracties. Op de zuidoever is ruimte voor enkele kleinschalige verblijfsrecreatielocaties.

Uiterwaarden: In de Koppenwaard komen (agrarische) natuur, struinroutes en de voormalige steenfabriekscultuur samen. In de Vaalwaard (4) staan natuurlijke processen voorop en is er toegankelijkheid onder begeleiding.

De Kop van Wentink (5): Dit deel is toegankelijk voor fietsers en wandelaars, met een veerpont naar de noordoever. Het gebied herbergt waterscouting en plekken voor hengelsportliefhebbers. De overnachtingshaven sluit goed aan op het landschappelijke en sociale karakter van Giesbeek.

Giesbeek: Het dorp is omgeven door de typische, kleinschalige en groene oevers van de IJssel. De verbinding tussen dorp en water is versterkt door oversteekjes en zitplekken langs de dijk.

Oude IJsselloop: De oevers van de oude IJsselloop zijn herkenbare, landschappelijk interessante elementen met historische relictten die hun eigen verhaal vertellen.

Dagrecreatie: In de parkachtige omgeving, met schone stranden, (lig)weiden en basisvoorzieningen, is veel ruimte voor dagrecreatie en plaatselijk ook voor (meerdaagse) evenementen.

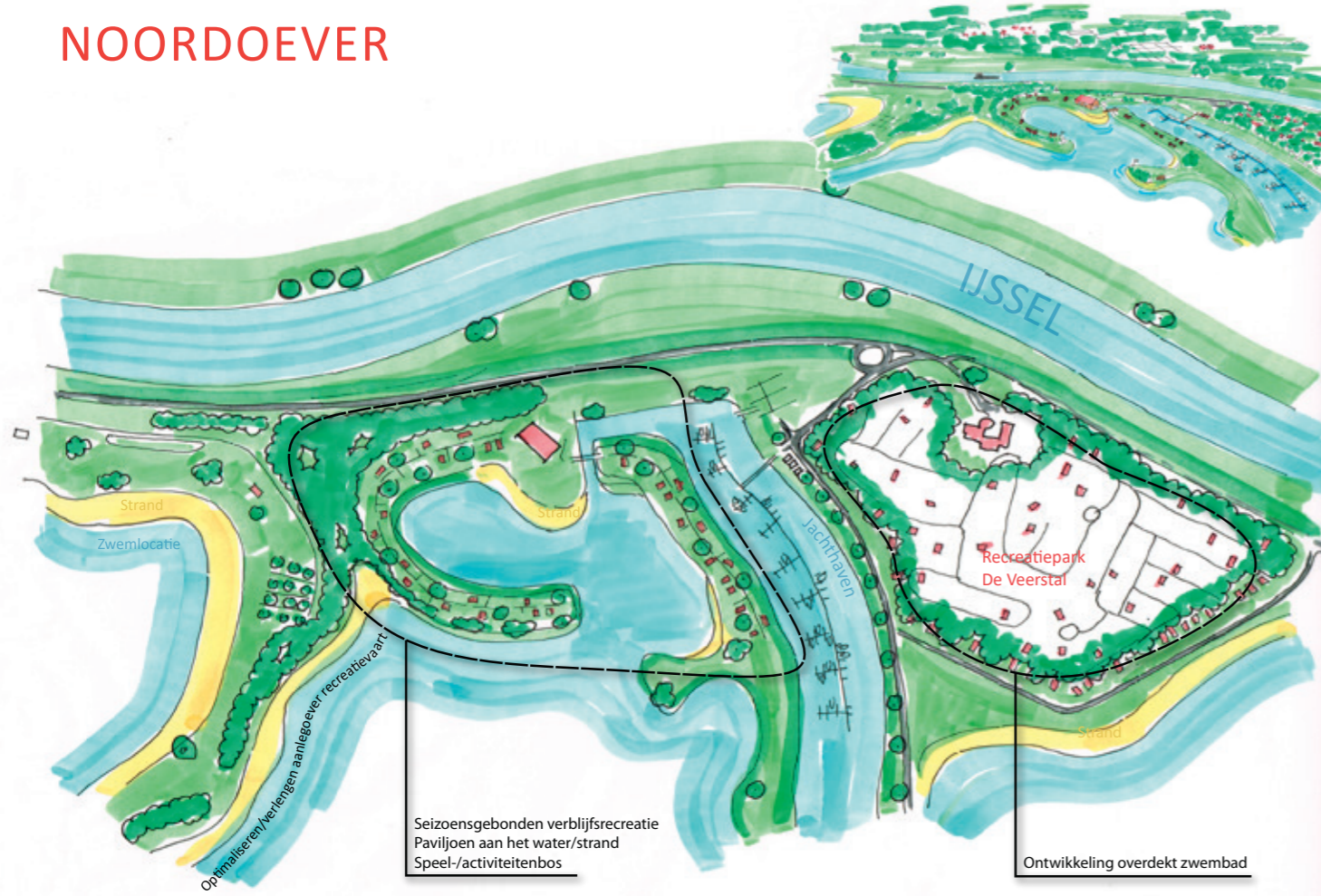
Bahrse Pol (6): Dit is de hoofdentree van de zuidoever. Ook is het een hoogwatervrije ontwikkellocatie met ruimte voor een nieuwe invulling op het gebied van recreatie, sport en/of wonen.

Groene Boulevard: Een groene boulevard verbindt de verschillende plekken op de zuidoever met elkaar. Tussen de Lathumse Hoek en de Bahrse Pol is ruimte voor (nieuwe) vormen van dagrecreatie die de kracht van de groenblauwe ruimte benutten. Het hoogwatervrije terrein met de kade van de voormalige ontzander biedt kansen voor ontwikkeling. Tussen Bahrse Pol en Giesbeekse jachthaven is ruimte voor dag-/verblijfsrecreatie die aansluit bij het bestaande woongebied.

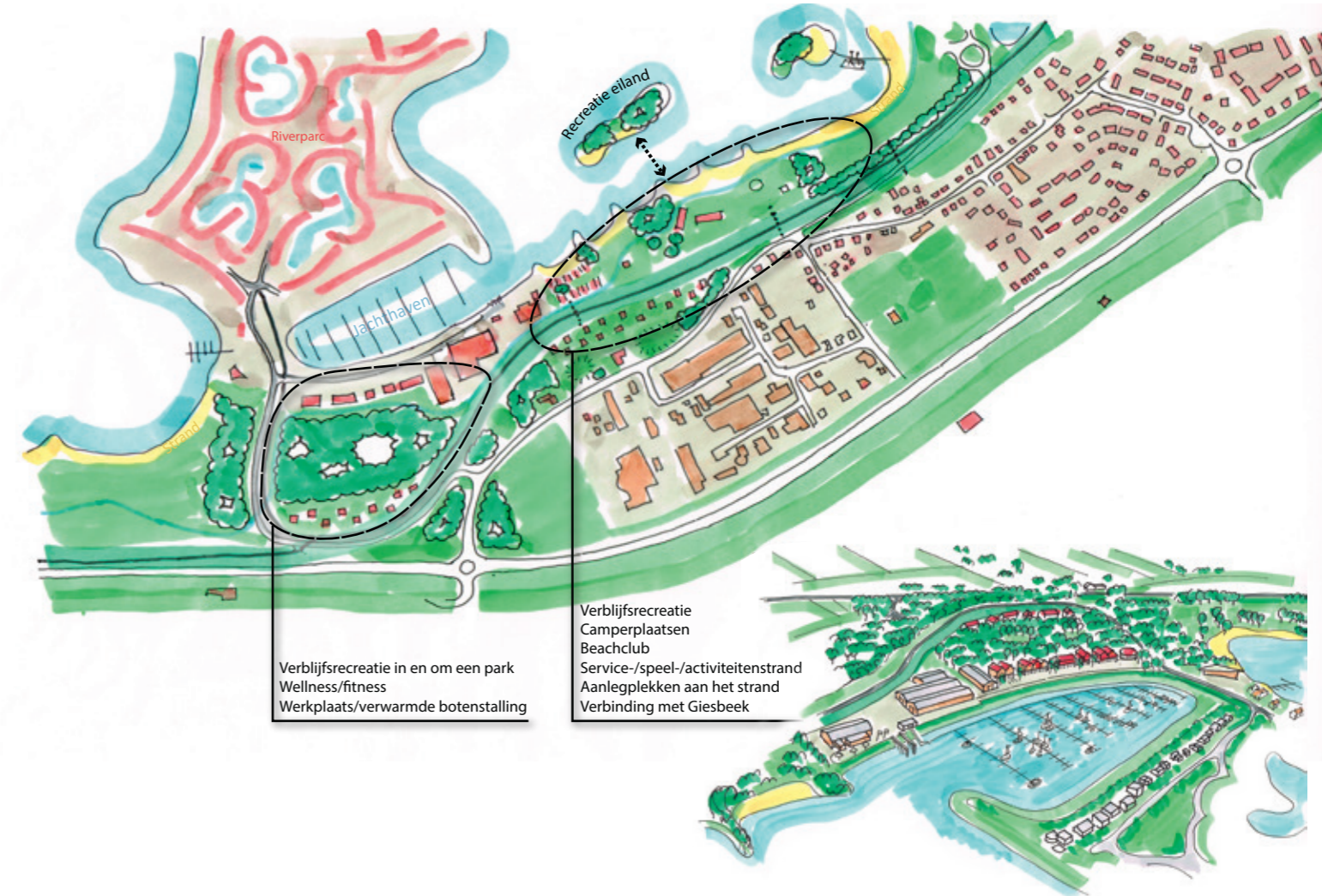
Riverparc (7): Riverparc heeft een groene en natuurlijke uitstraling en maakt integraal deel uit van het IJssellandschap. De sociale verbinding met Lathum en Giesbeek is versterkt.

TOEKOMSTPERSPECTIEF ONTWIKKELZONES

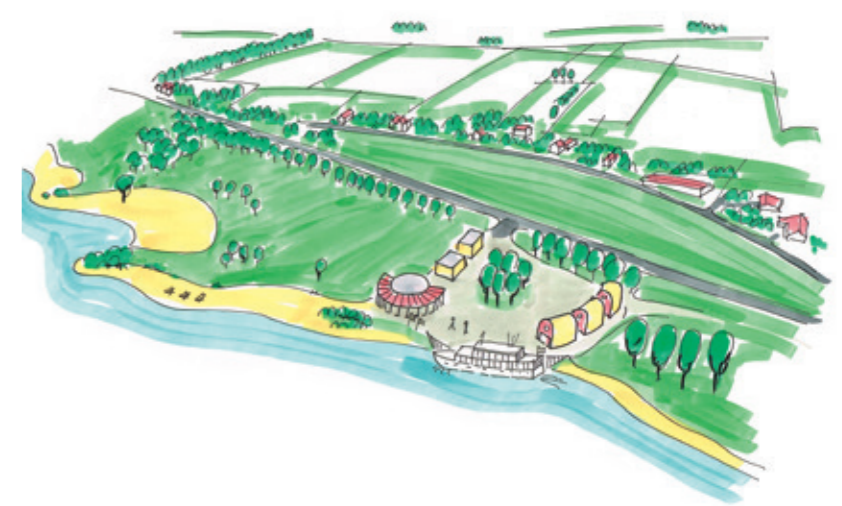
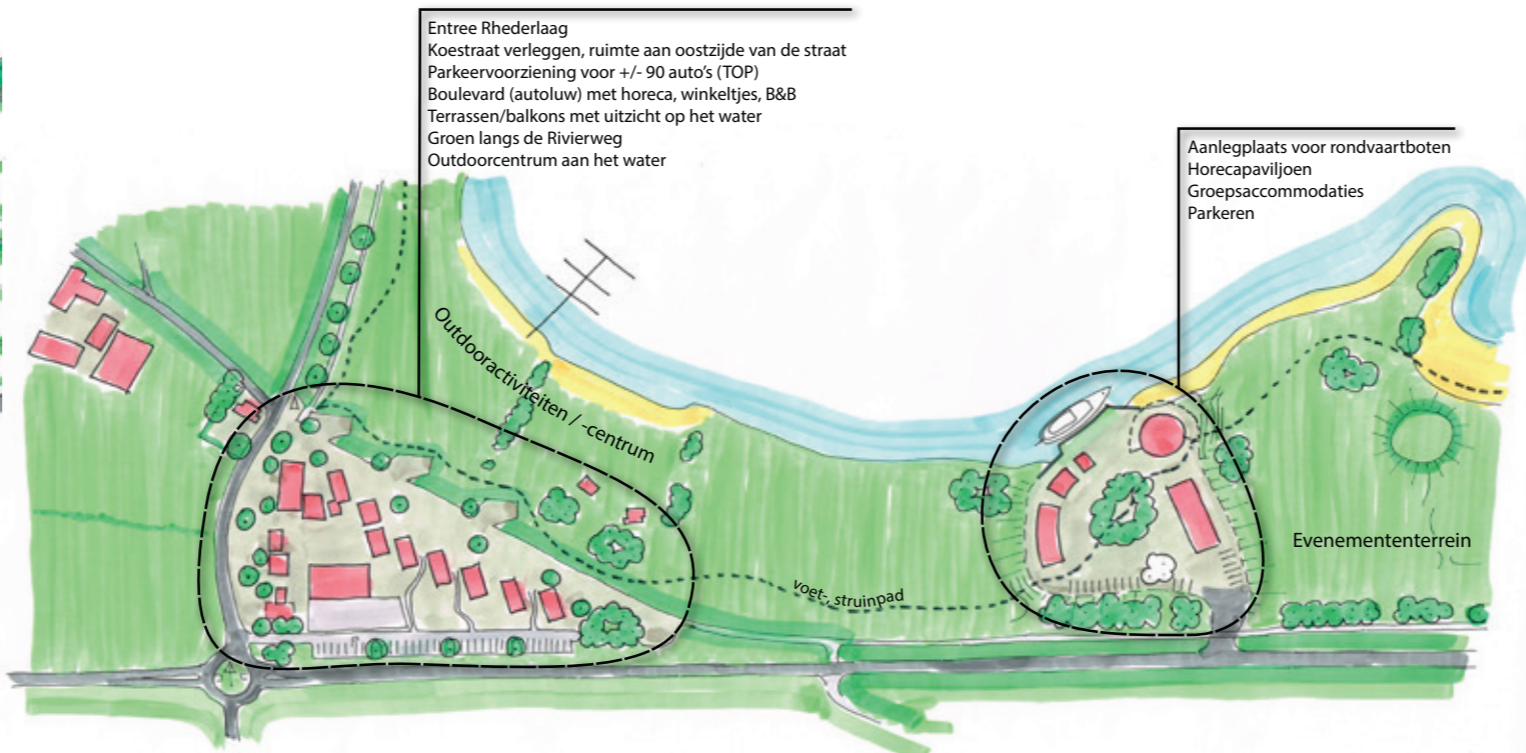
NOORDOEVER



GIESBEEK



ZUIDOEVER



		Leden	Plaatsen	Bezoekers per jaar
Leisurelands	Dagrecreanten			450.000
	Bezoekers evenementen			50.000
Horeca	De Veerstal			80.000
	Bistro Bar de Bolder			15.000
	Lathumse hoek div.			NB
	Giesbeek div.			NB
Verenigingen	Watersportvereniging Giesbeek	1.200		
	Hengelsportvereniging 'Ons Genoegen'	800		
	Waterscouting Abel Tasman	100		
	Giesbeekse Binnenvaart Schippersvereniging	12		
Vaste plaatsen	De Mars		400	1.200
	Rhederlaagse Meren		400	1.200
	De Veerstal		335	1.005
Seizoensplaatsen	De Mars		60	7.380
	De Veerstal		42	5.500
	't Eiland camperplaatsen		30	2.000
Ligplaatsen	De Mars		450	1.350
	Rhederlaagse Meren		300	900
	't Eiland		400	1.200
	Giesbeek		480	1.440
	De Veerstal		400	1.200
Totaal				619.375

Deze brochure is gemaakt door het IGOR:

Dorpsraad Lathum
 Giesbeekse schippers
 Hengelsportvereniging 'Ons Genoegen'
 IOWV (Initiatiefgroep Overnachtingshaven Westlob-Valeplas)
 K3Delta
 Leisurelands
 Natuurmonumenten
 Stichting Woonbelangen Riverparc
 Verblijfsrecreatie ondernemers
 Waterscouting Abel Tasman
 Watersportverbond Midden-Nederland
 Watersportvereniging Giesbeek

November 2019

I G O R
 INTEGRAAL GEBIEDSOVERLEG RHEDERLAAG